

REGIONE PIEMONTE - PROVINCIA DI VERCELLI
COMUNE DI CERVATTO

Messa in sicurezza delle risorse idriche ed ambientali
del territorio comunale. Frazioni.
C.U.P. E67H22000210001

Riferimenti finanziamento intervento:

legge 30 dicembre 2018, n. 145, contributi assegnati per l'anno 2023
(comma 139 dell'articolo 1 della legge 30 dicembre 2018, n. 145, come
modificato dall'articolo 20 del decreto legge del 6 novembre 2021 n. 152,
convertito dalla legge 29 dicembre 2021, n. 233).

PROGETTO ESECUTIVO LOTTO 2

LOTTO 2 degli INTERVENTI:
IMPLEMENTAZIONE DELLA MESSA IN SICUREZZA
DAL RISCHIO IDROGEOLOGICO DELLE FRAZIONI
IN SN e DX OROGRAFICA
(manutenzione opere esistenti)

ELABORATI
GRAFICI

TAV.3

Data progetto:
Ottobre 2024

I tecnici incaricati:

Studio di Ingegneria Civile ed Ambientale
C.so Roma 17 - VARALLO (VC) - Tel.0163/539999



Dott. Ing. Roberto Mattasoglio
(Ordine Ing. Prov. di Vercelli n° A 566)
Dott. Ing. Donald Agliaudi
(Ordine Ing. Prov. di Biella n° A 246)
Dott. Ing. M. Luisa Gallo
(Ordine Ing. Prov. di Vercelli n° A 1039)

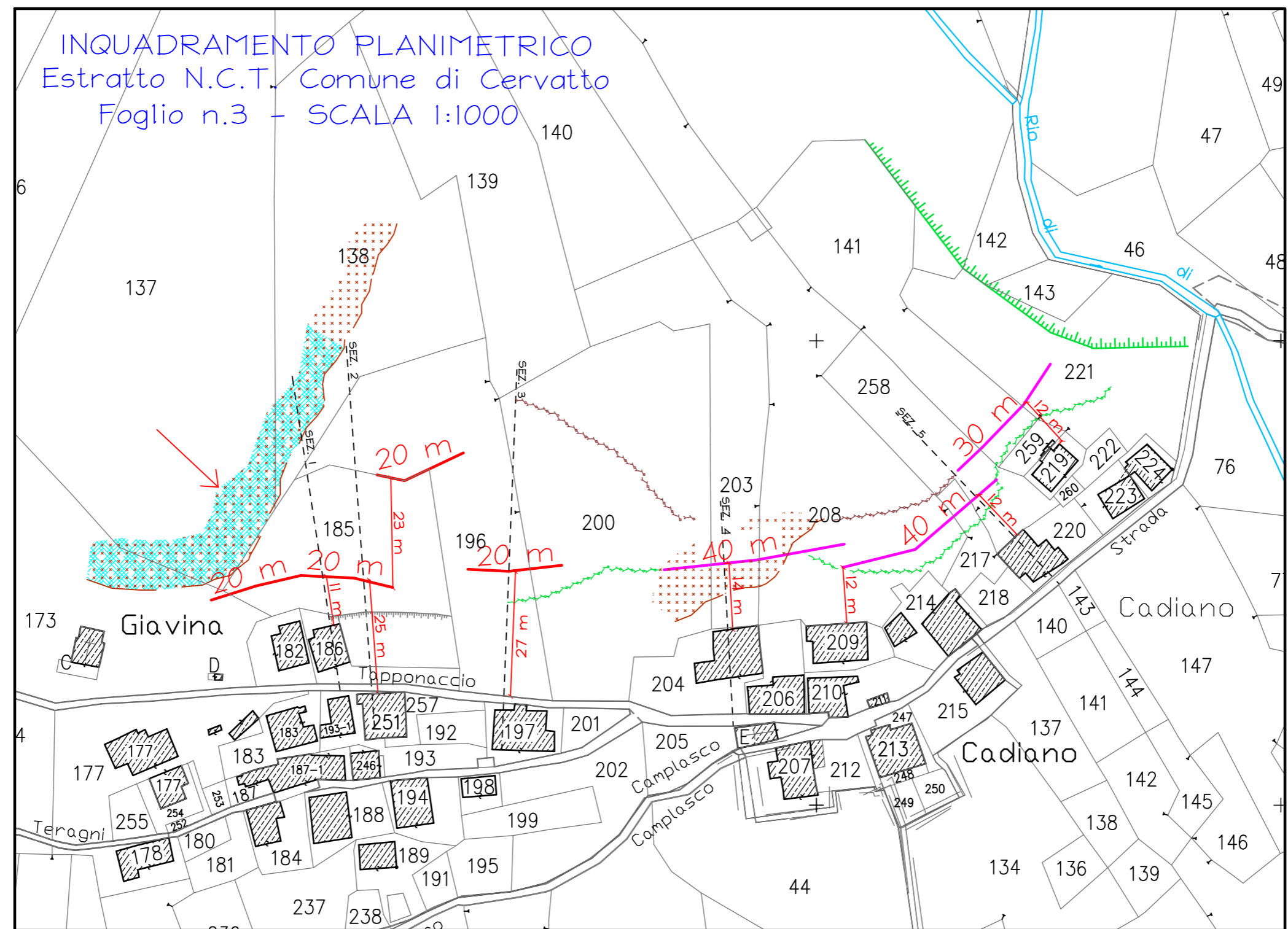
Dott. Ing. Maria Luisa Gallo
firmato digitalmente
(Ordine Ing. Prov. di Vercelli n° 1039 A)

Prot. n.

Prot. dell'Ente:

Estremi atto di approvazione progetto
di prefattibilit  tecnico economica:
Delibera Resp.Servizio n.19 del 10/10/'24

INQUADRAMENTO PLANIMETRICO
Estratto N.C.T. Comune di Cervatto
Foglio n.3 - SCALA 1:1000



MANUTENZIONE STRAORDINARIA RETI PARAMASSI A PROTEZIONE DI FRAZIONE GIAVINA E FRAZIONE CADIANO

 Ciglio di scarpata dell'impluvio del rio Cadiano

 Limite vegetazione cedua (ricacci giovani di ceppaie)

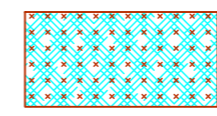
 Limite bosco ceduo con alto fusti

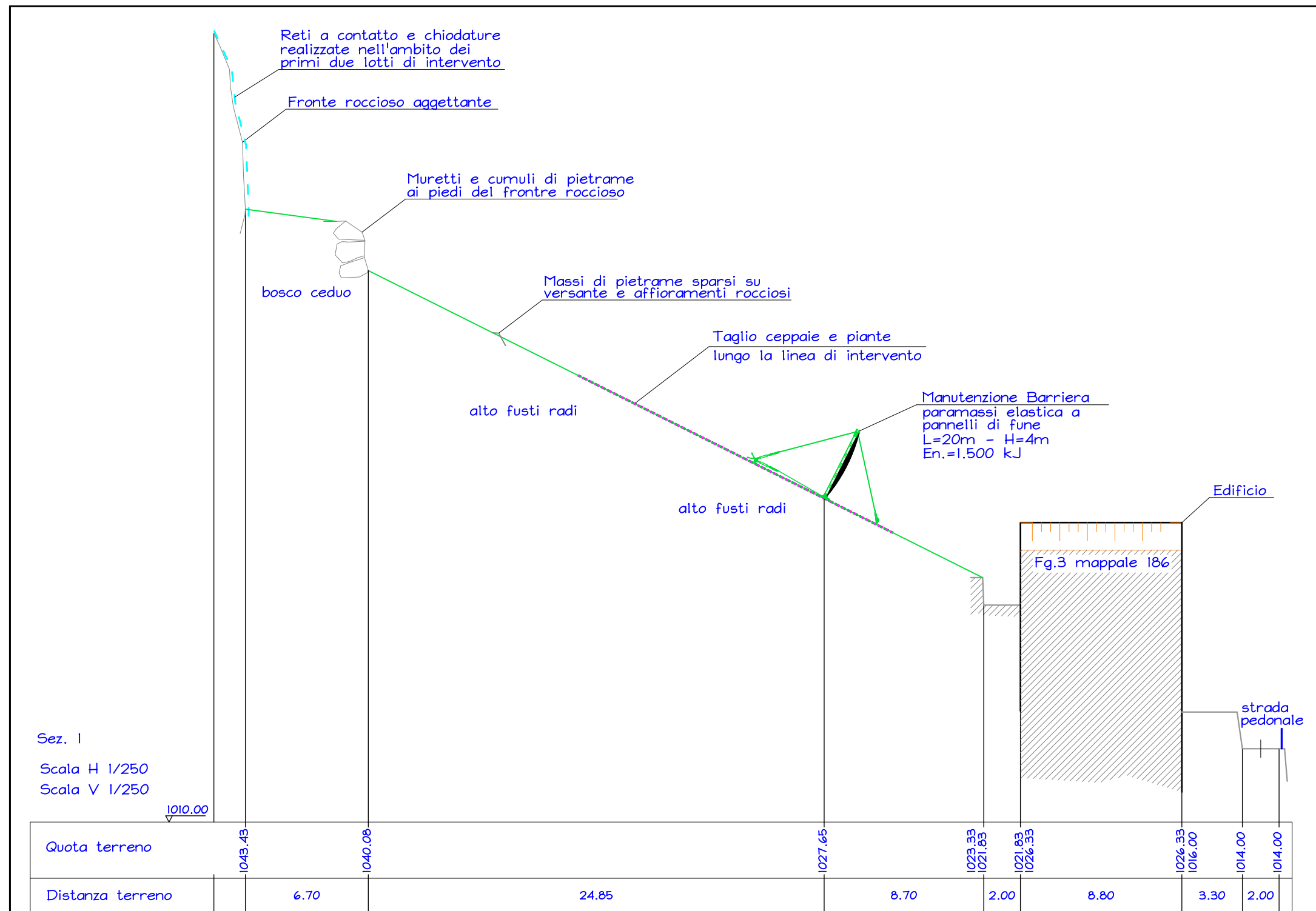
 Muretti di sostegno e terrazzamento

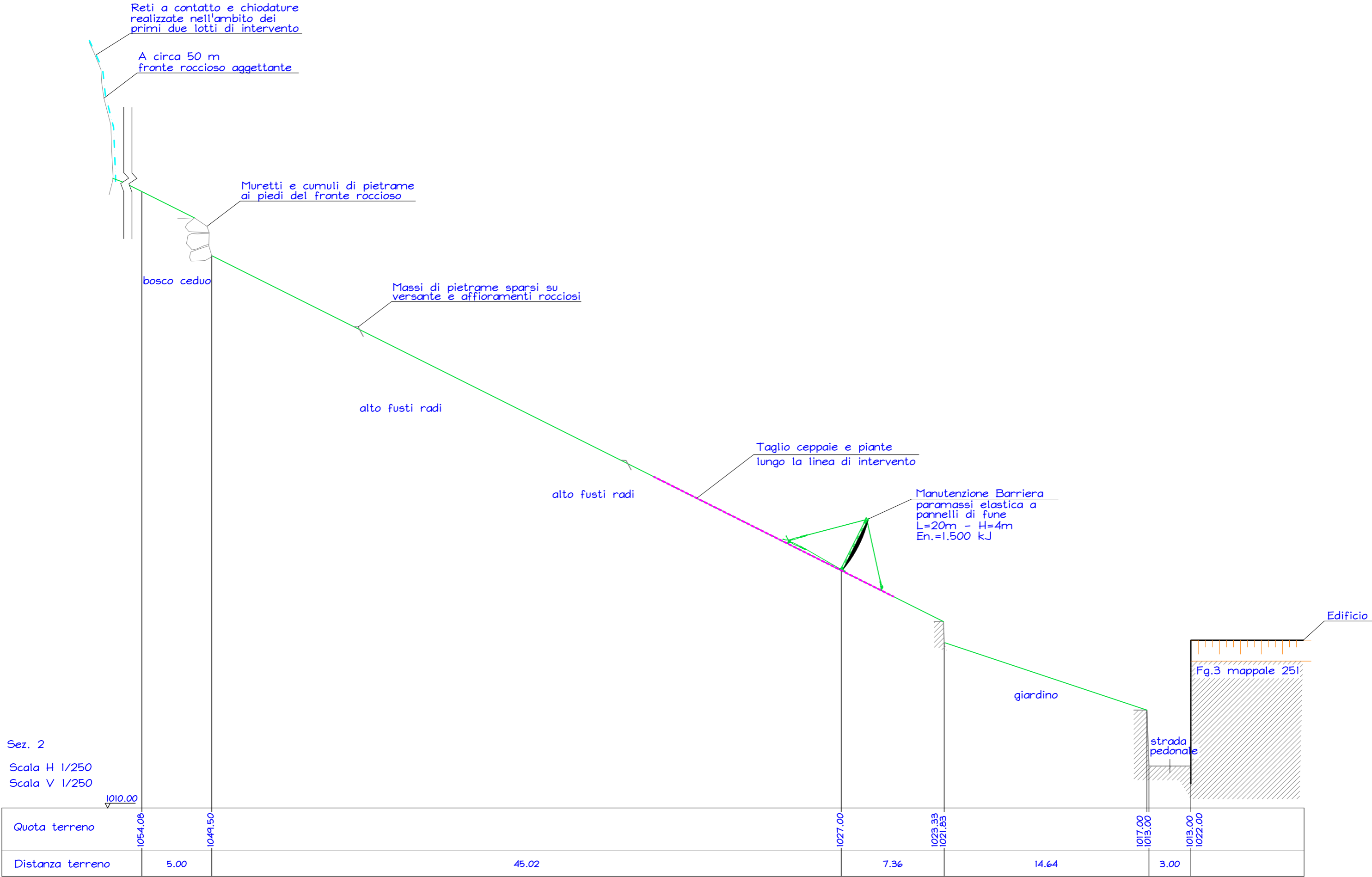
 Affioramenti substrato roccioso

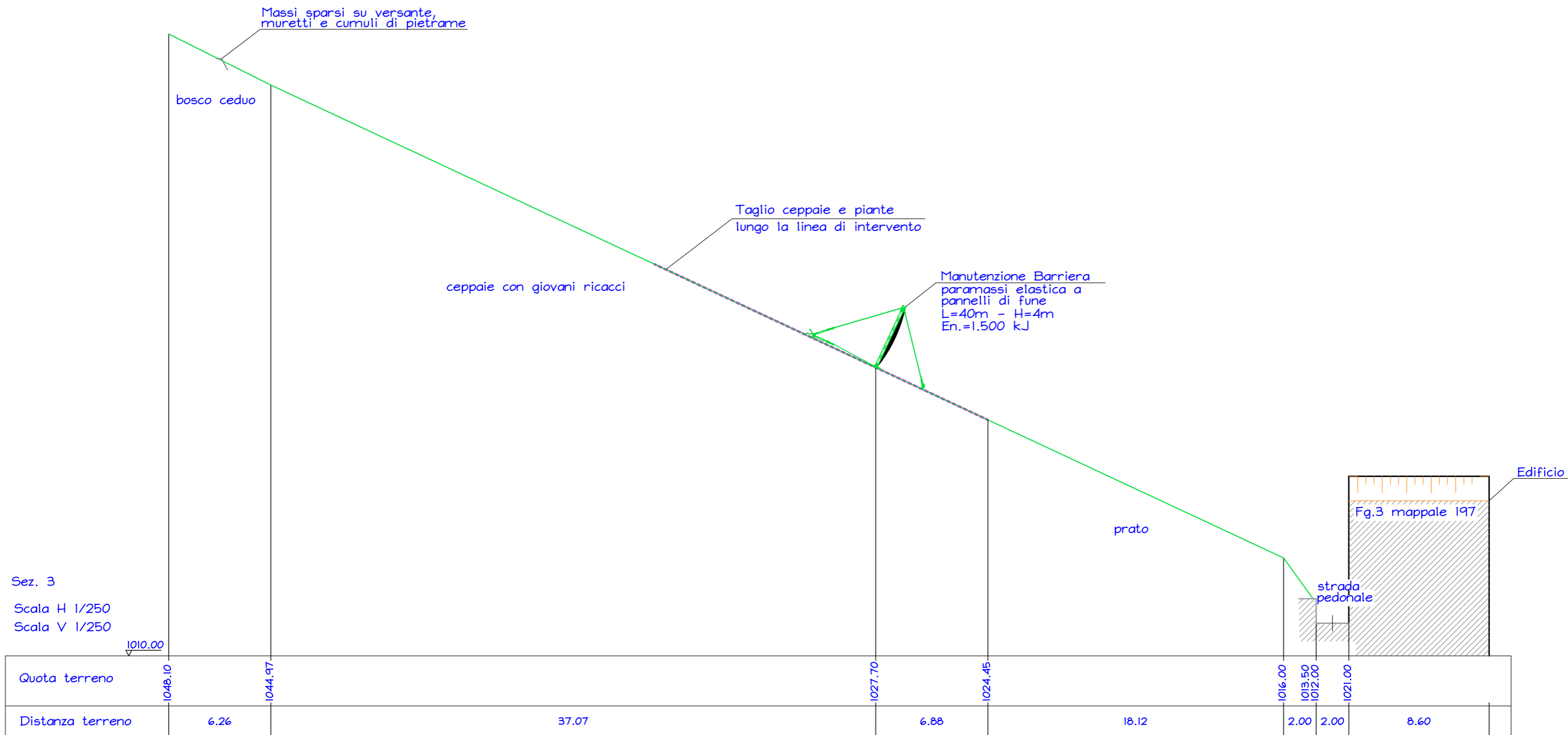
 Barriere paramassi esistenti a protezione di fr.Cadiano (110 m)

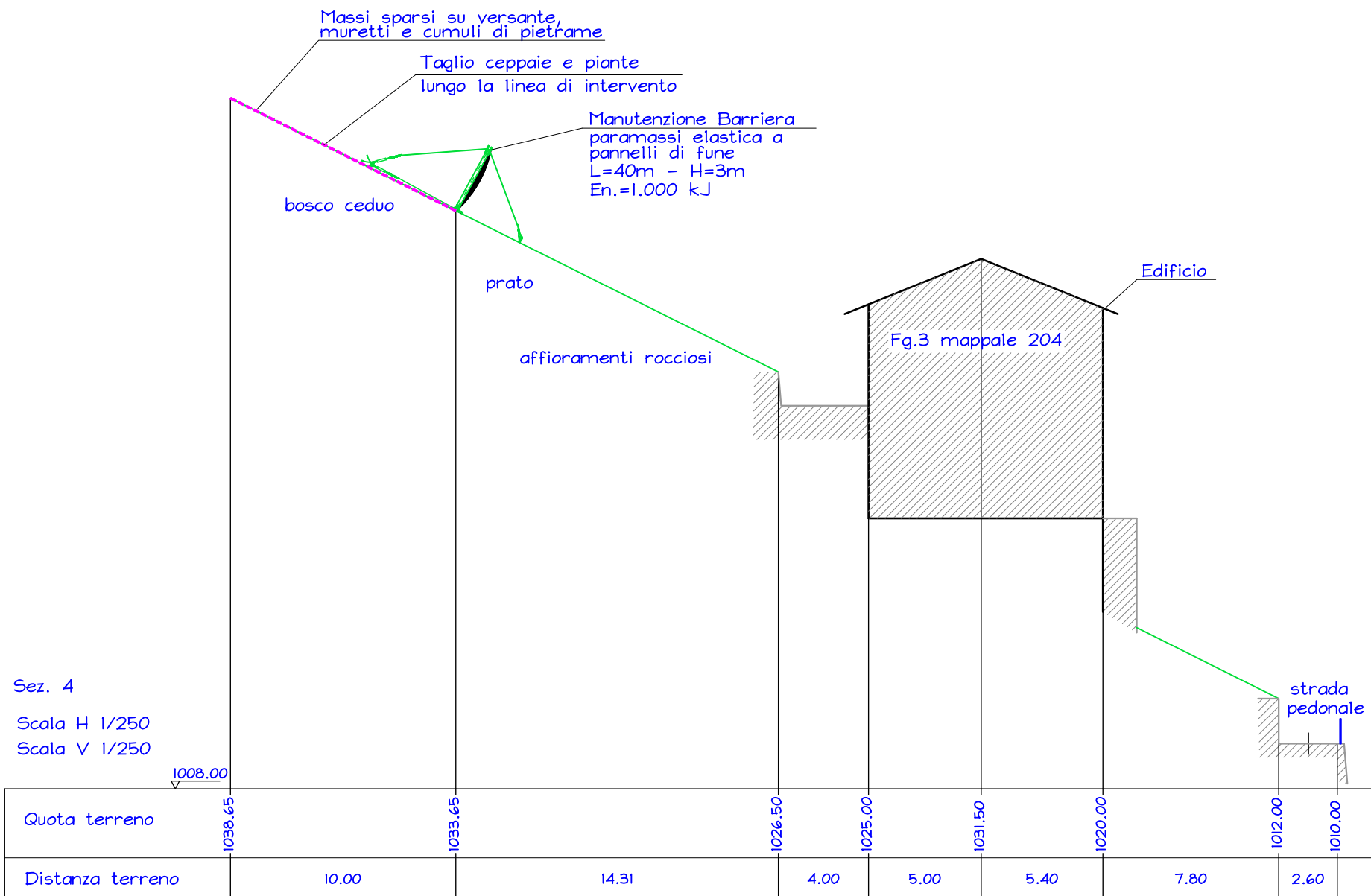
 Barriere paramassi esistenti a protezione di fr.Giavina (80 m)

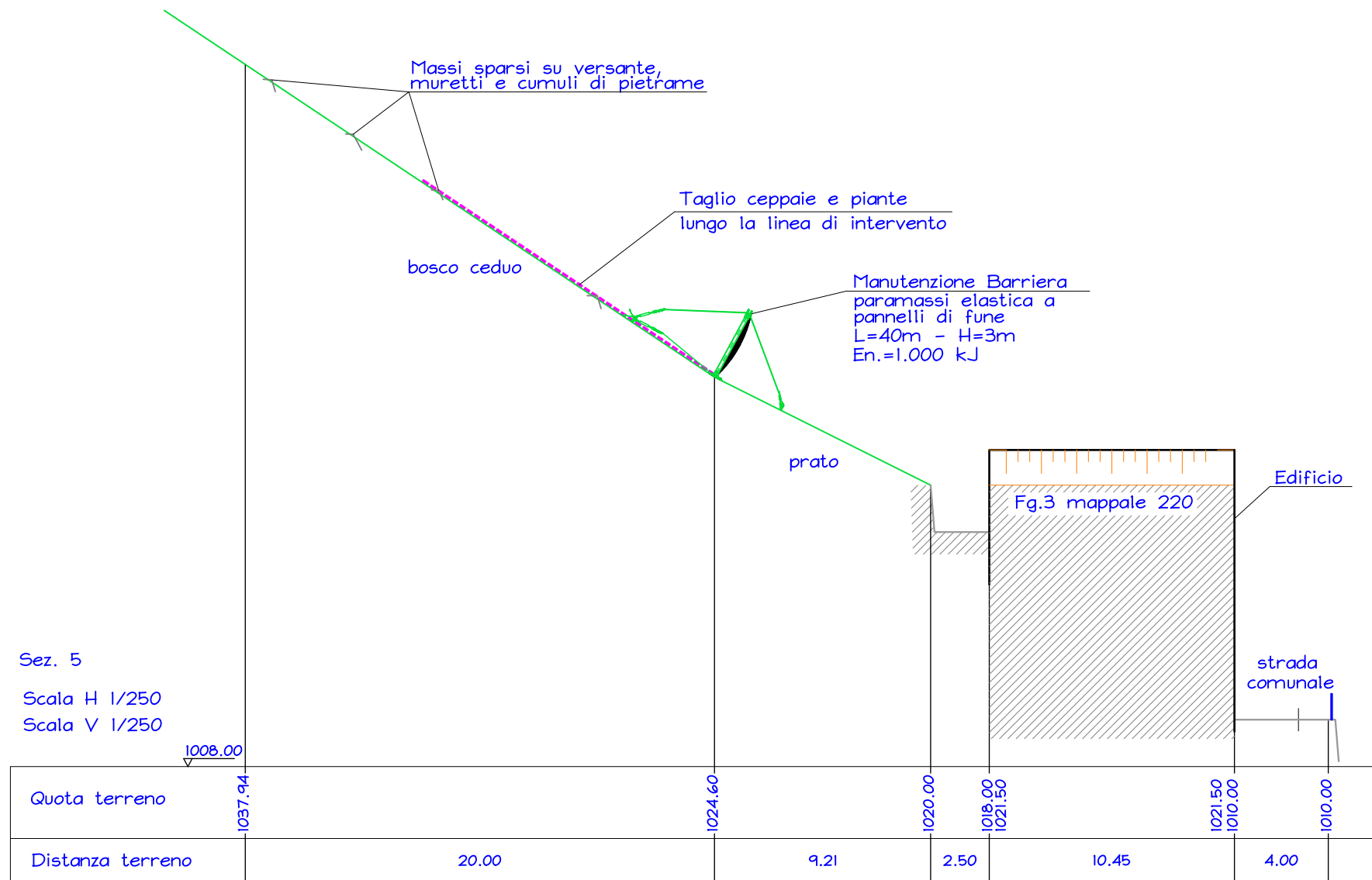
 Fronte roccioso bonificato nell'ambito di piu' lotti di intervento negli anni 2004-2010 mediante disaggi, e la posa di reti a contatto e chiodature

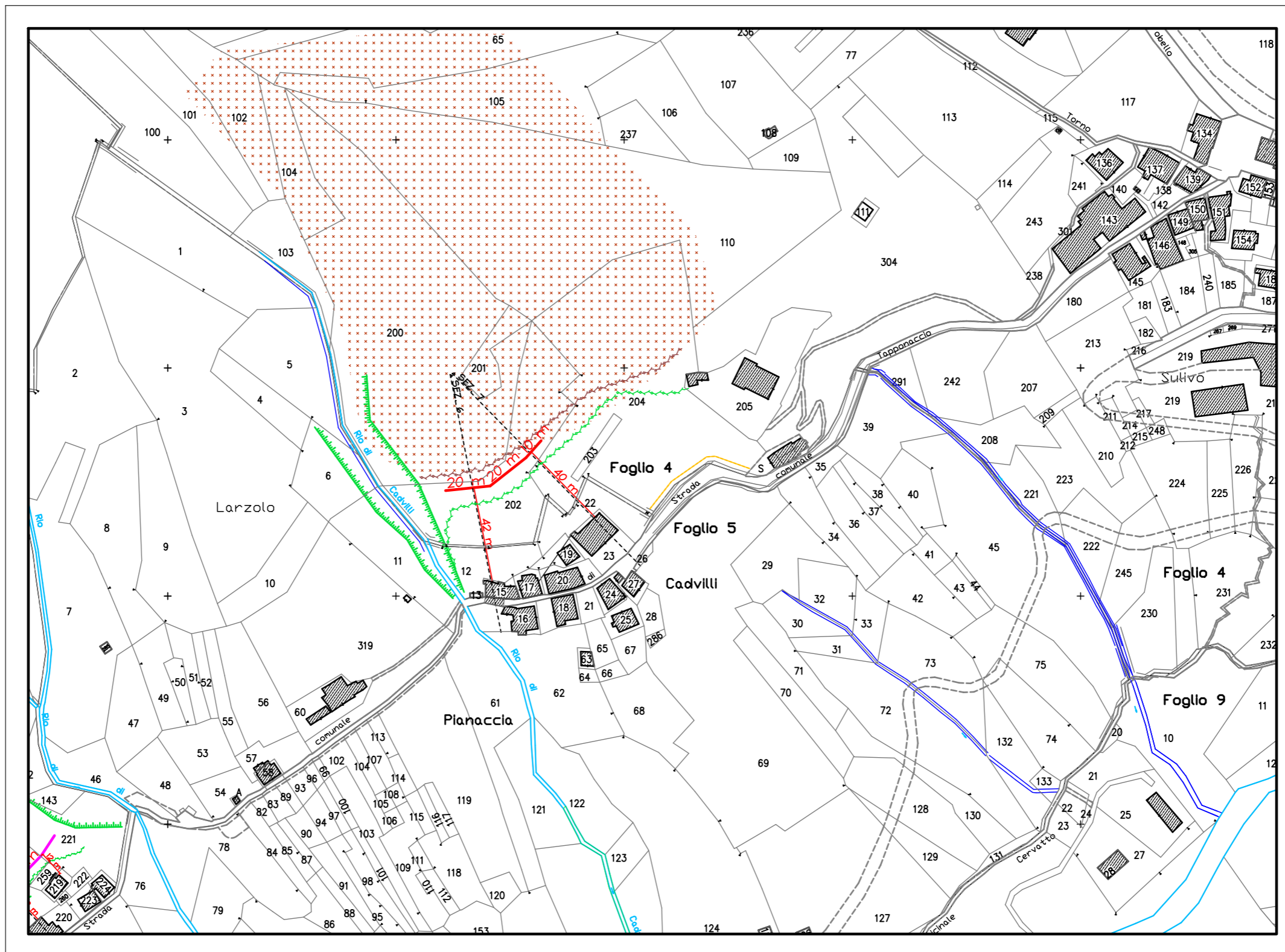












MANUTENZIONE STRAORDINARIA RETI PARAMASSI A PROTEZIONE DI FRAZIONE CADVILLI
INQUADRAMENTO PLANIMETRICO DEGLI INTERVENTI su Estratto N.C.T. Comune di Cervatto
Foglio n.4 - SCALA 1:2000

 Ciglio di scarpata dell'impluvio del rio Cadvilli

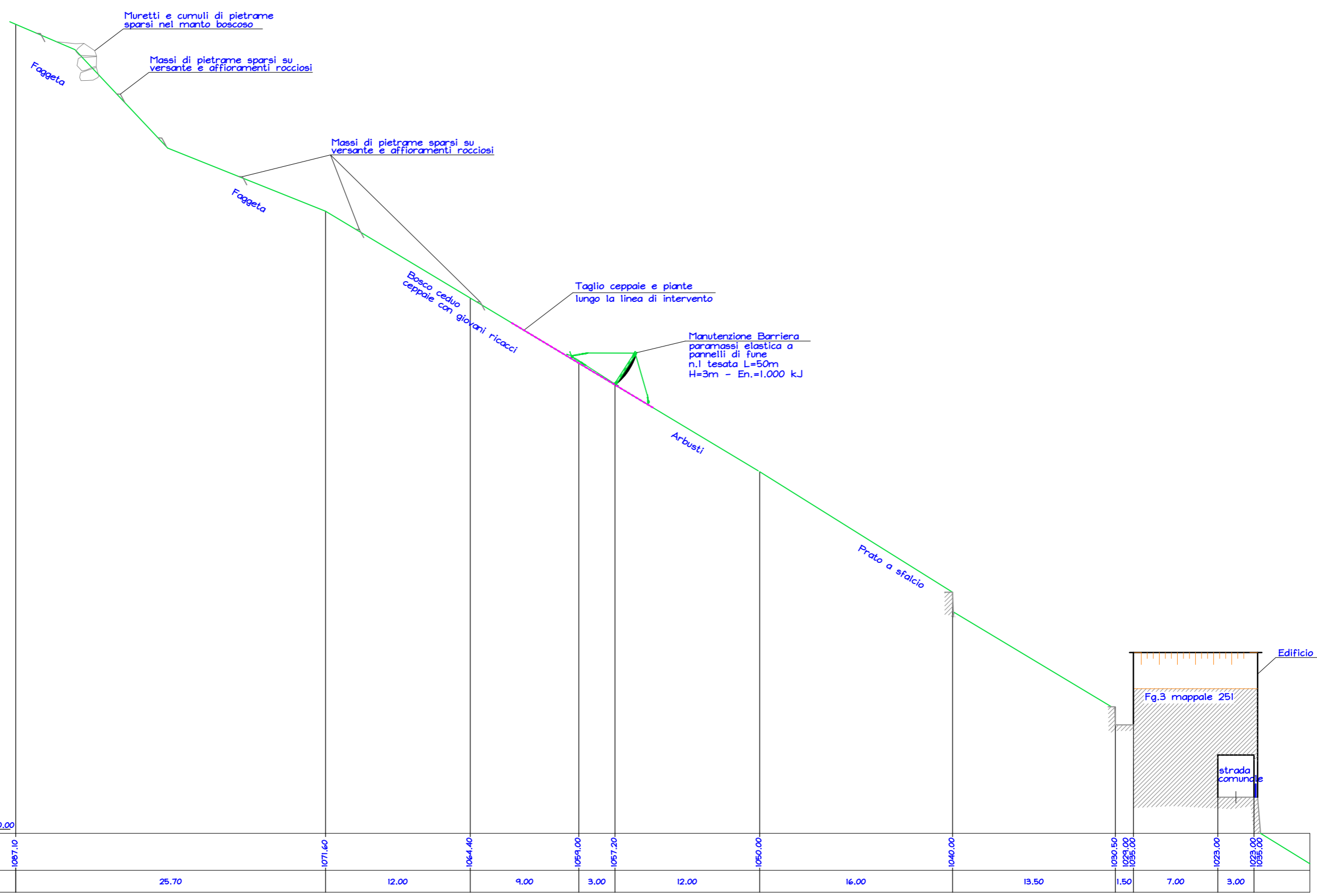
 Limite vegetazione cedua (ricacci giovani di ceppaie)

 Limite bosco con alto fusti ceduo e faggeta

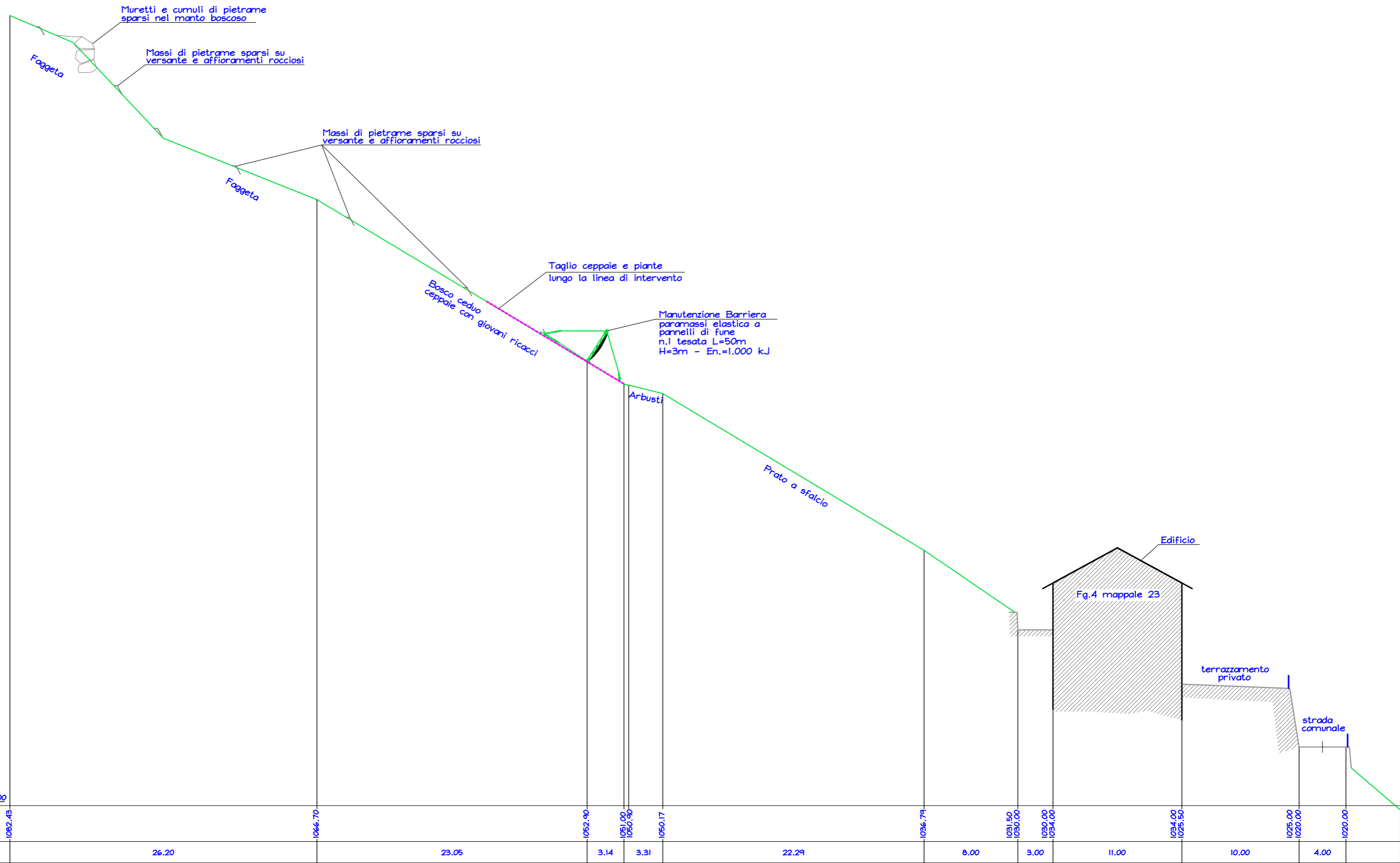
 Affioramenti substrato roccioso e massi di pietrame diffusi sulla superficie di versante esaminata

 Barriere paramassi esistenti a protezione di fr.Cadvilli (50 m)

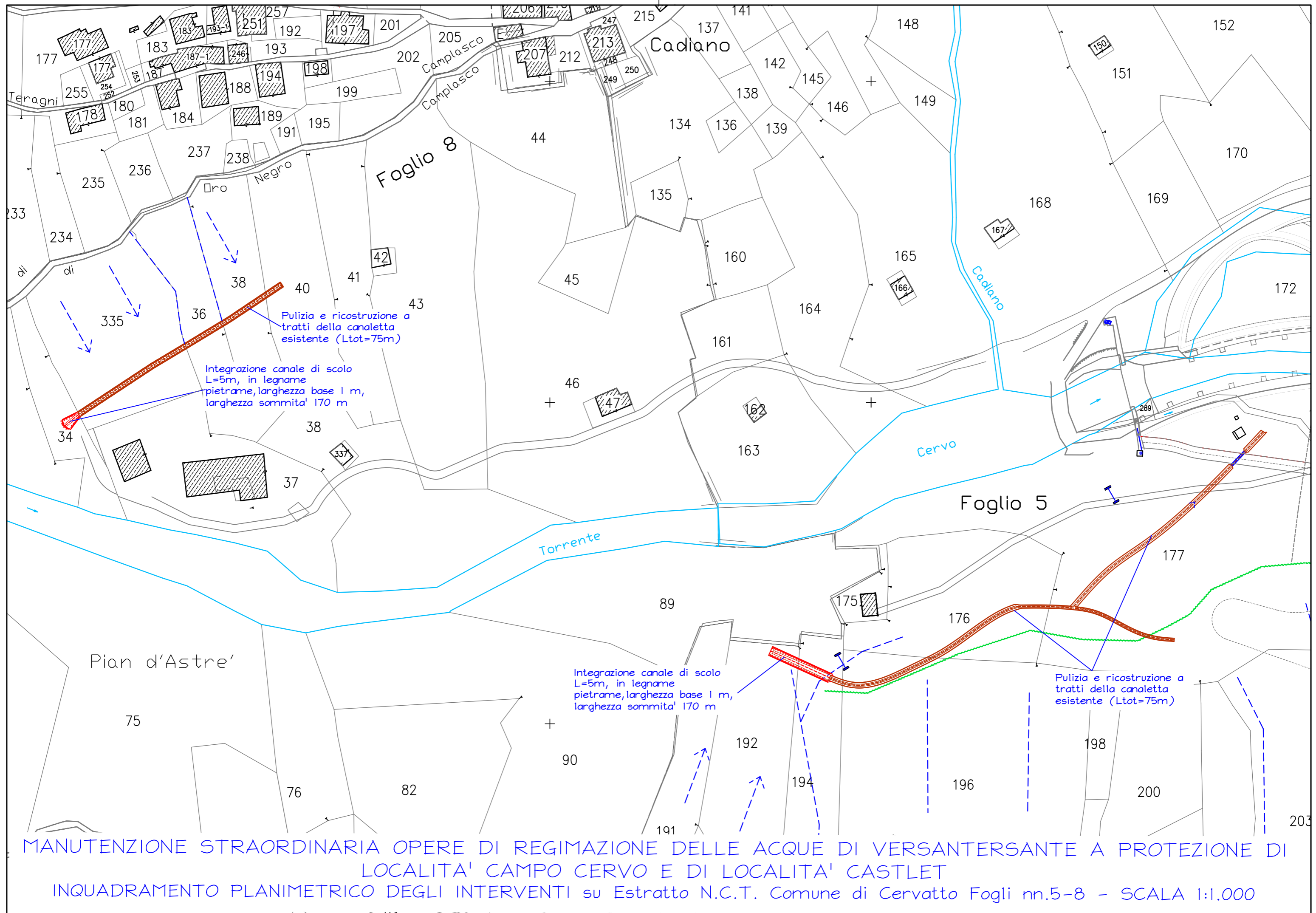
 Area pargheggio ancora esposta al rischio di caduta pietrame



Sez. 6
Scala H 1/250
Scala V 1/250



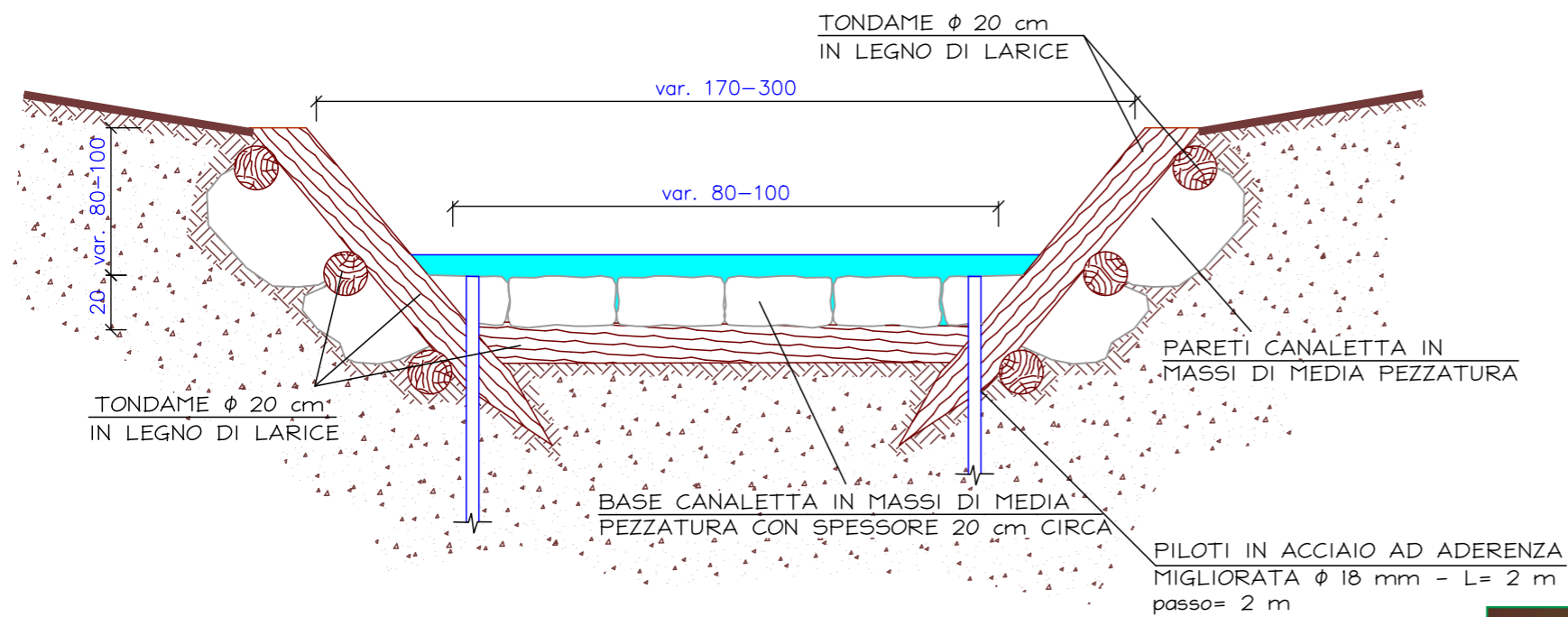
Sez. 7
Scala H 1/250
Scala V 1/250



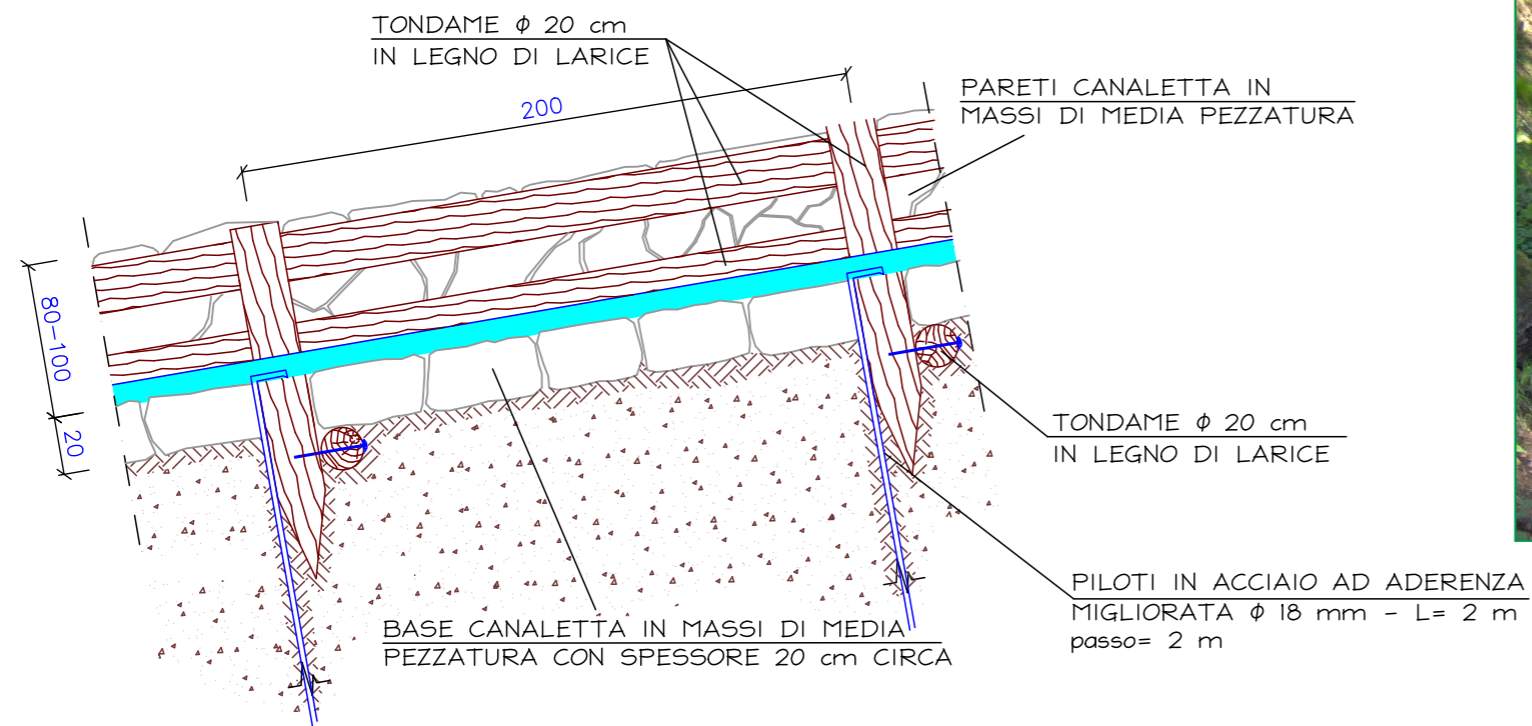
CANALETTE IN LEGNAME E PIETrame

SCALA 1:25

SEZIONE TRASVERSALE



SEZIONE LONGITUDINALE



ESEMPI FOTOGRAFICI DI CANALETTE, CUNETTONI E TAGLIA ACQUE

